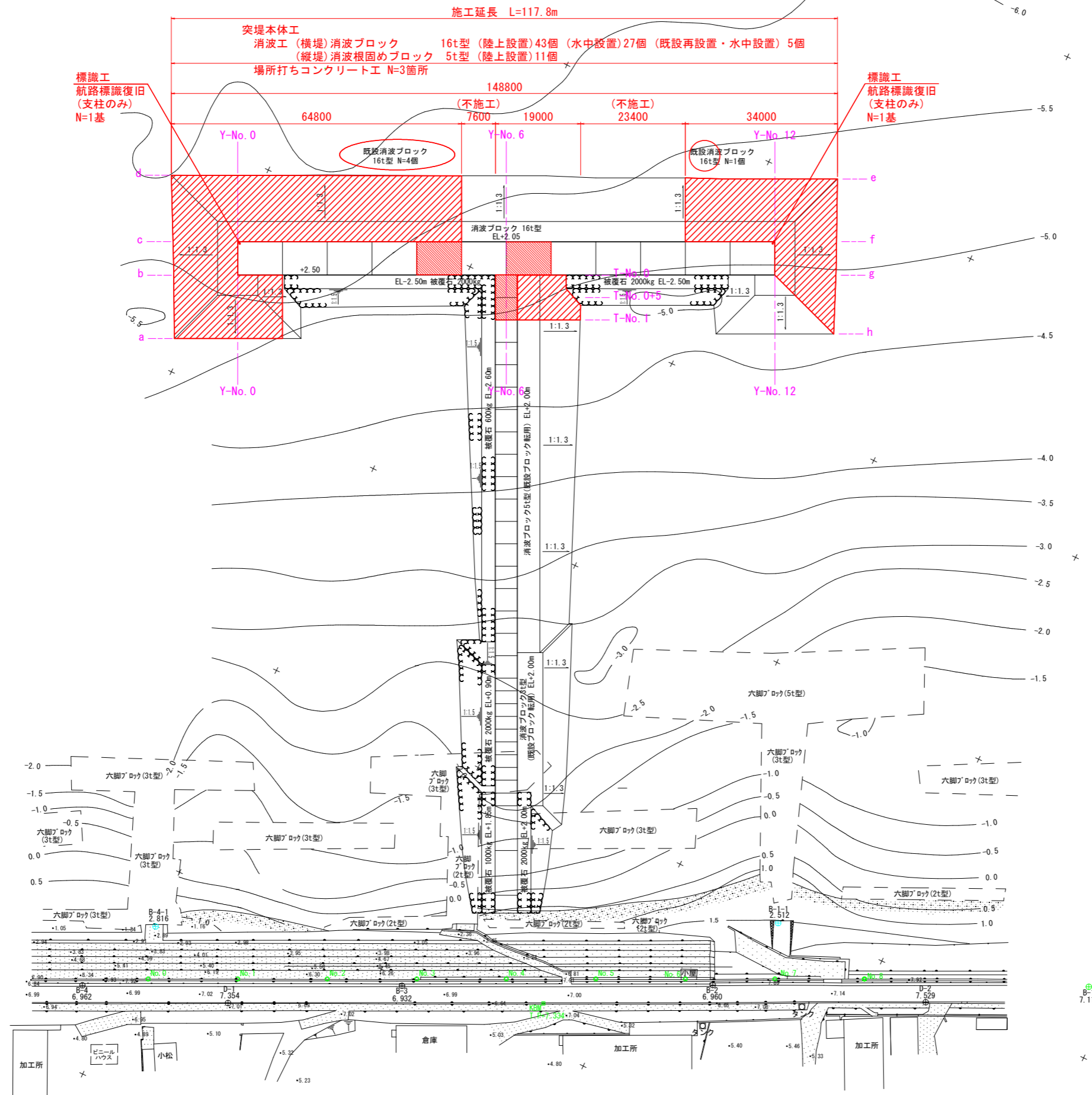


計画平面図 S=1:500



基準点座標一覧表

点名	X	座標 Y
B-1	111355.822	105864.816
B-1-1	111424.545	105847.618
B-2	111431.745	105828.826
B-3	111494.230	105798.638
B-4	111558.635	105767.948
B-4-1	111549.590	105786.761
D-1	111527.605	105778.359
D-2	111387.178	105845.942

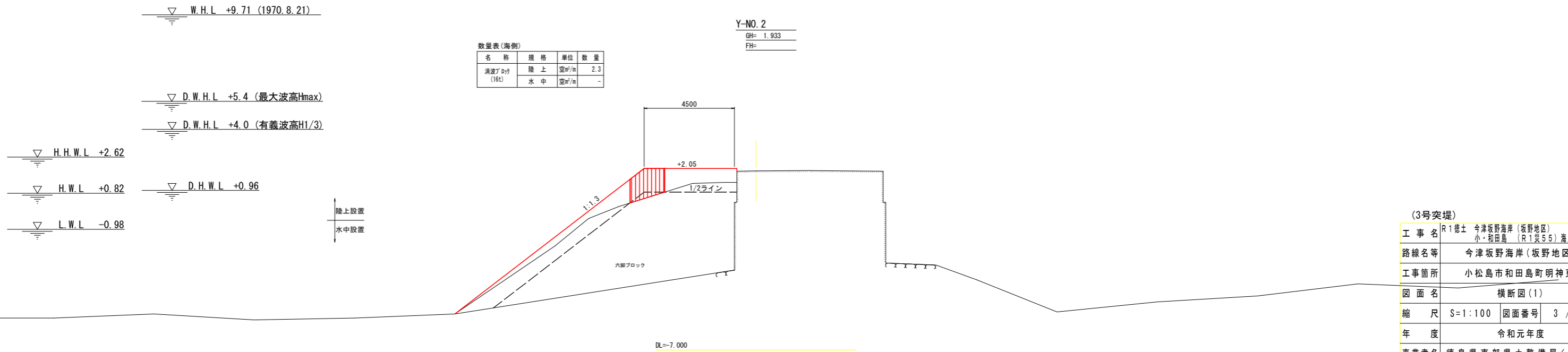
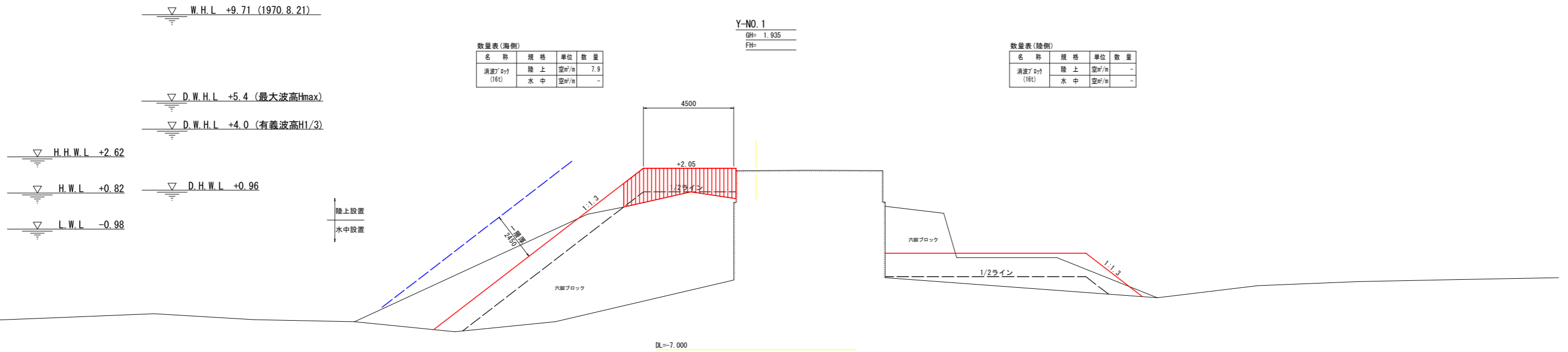
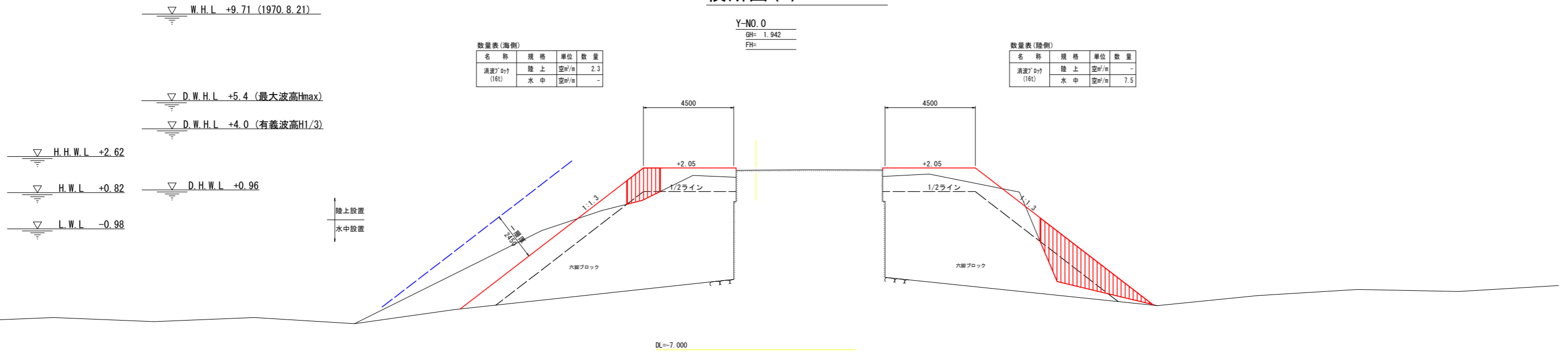
測点座標一覧表

点名	X	座標 Y
No. 0	111546.012	105775.480
No. 1	111527.981	105784.134
No. 2	111509.950	105750.856
No. 3	111491.919	105800.029
No. 4	111473.888	105810.093
No. 5	111455.856	105818.747
No. 6	111437.825	105827.400
No. 7	111419.794	105836.053
No. 8	111401.763	105844.706

(3号突堤)

工事名	R1徳土 今津坂野海岸 (坂野地区)
路線名等	小・和田島 (R1災55) 海岸復旧工事
工事箇所	小松島市和田島町明神東
図面名	計画平面図
縮尺	S=1:500
年度	令和元年度
事業者名	徳島県東部県土整備局<徳島>

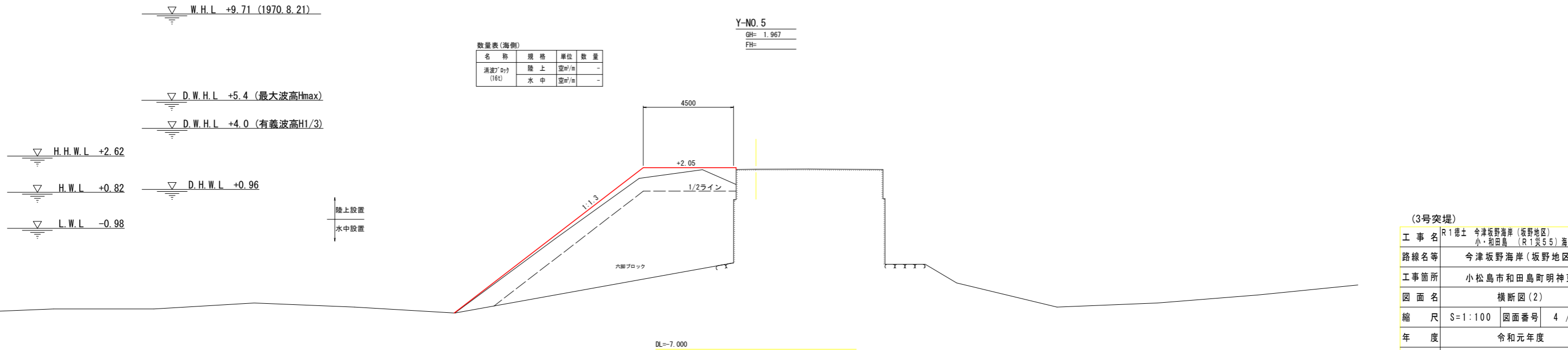
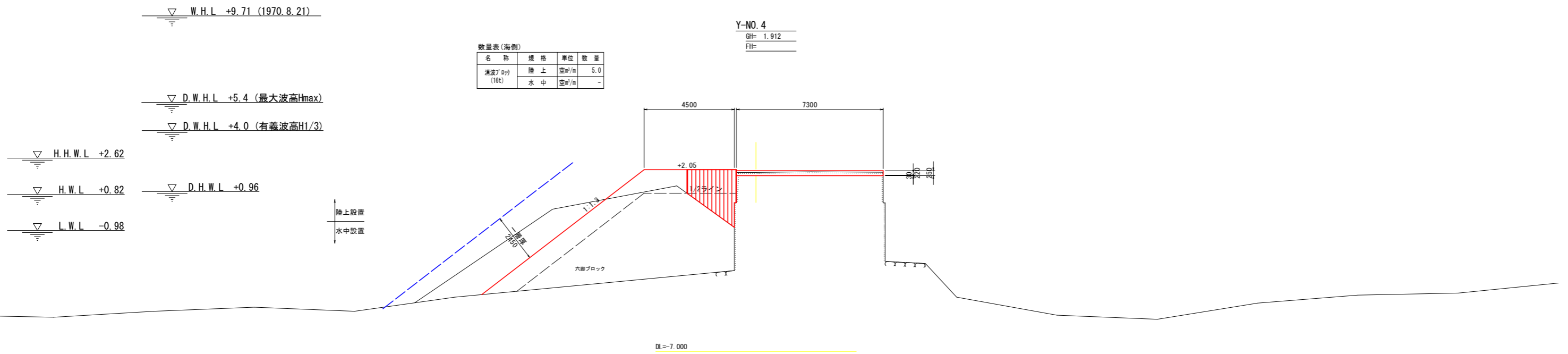
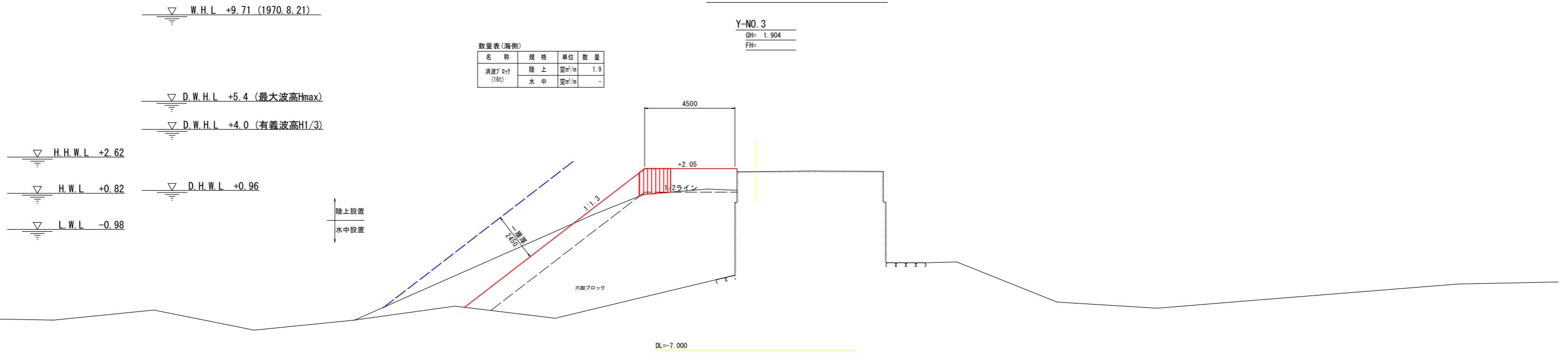
横断図(1) S=1:100



(3号突堤)

工事名	R1徳土 今津坂野海岸(坂野地区)小・和田島 (R1災55) 海岸復旧工事
路線名等	今津坂野海岸(坂野地区)
工事箇所	小松島市和田島町明神東
図面名	横断図(1)
縮尺	S=1:100 図面番号 3 / 12
年度	令和元年度
事業者名	徳島県東部県土整備局<徳島>

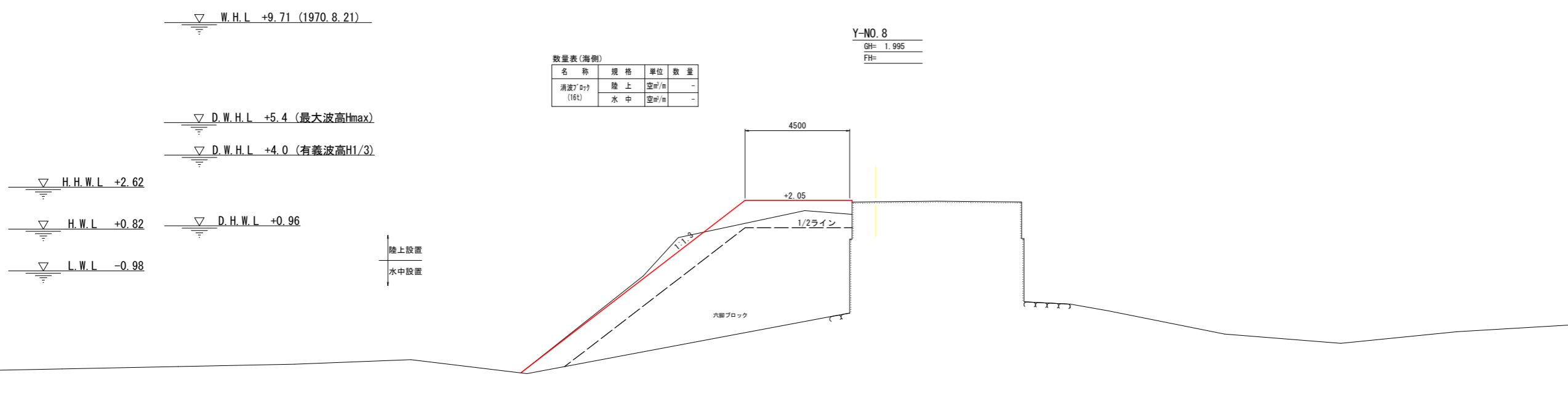
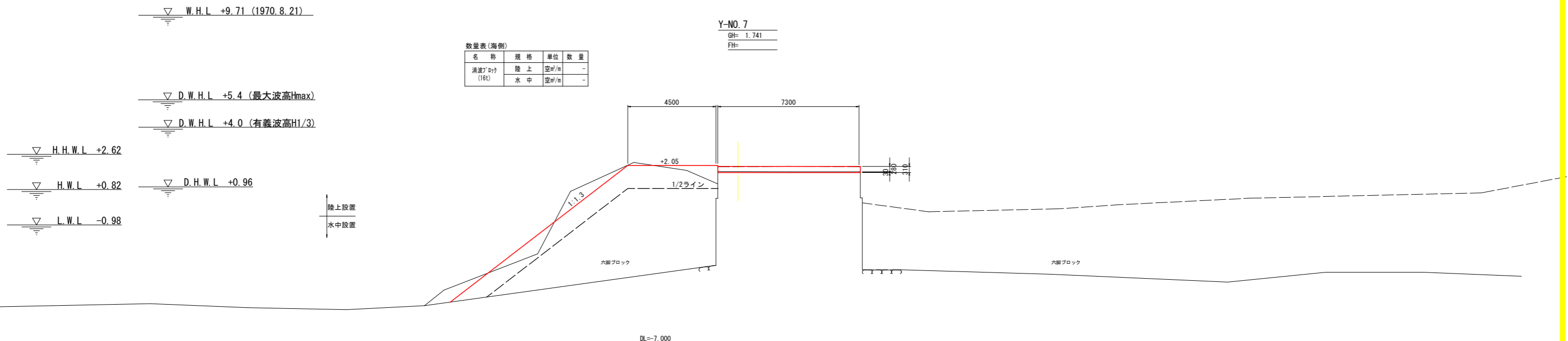
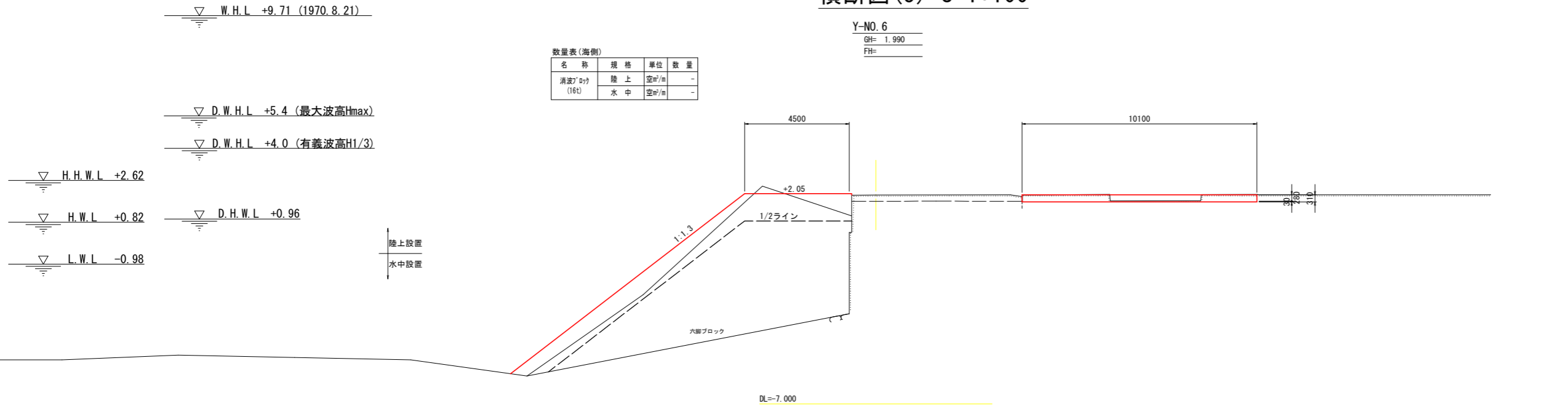
横断図(2) S=1:100



(3号突堤)

工事名	R1徳土 今津坂野海岸(坂野地区) 小・和田島 (R1災55) 海岸復旧工		
路線名等	今津坂野海岸(坂野地区)		
工事箇所	小松島市和田島町明神東		
図面名	横断図(2)		
縮尺	S=1:100	図面番号	4 / 12
年度	令和元年度		
事業者名	徳島県東部県土整備局<徳島>		

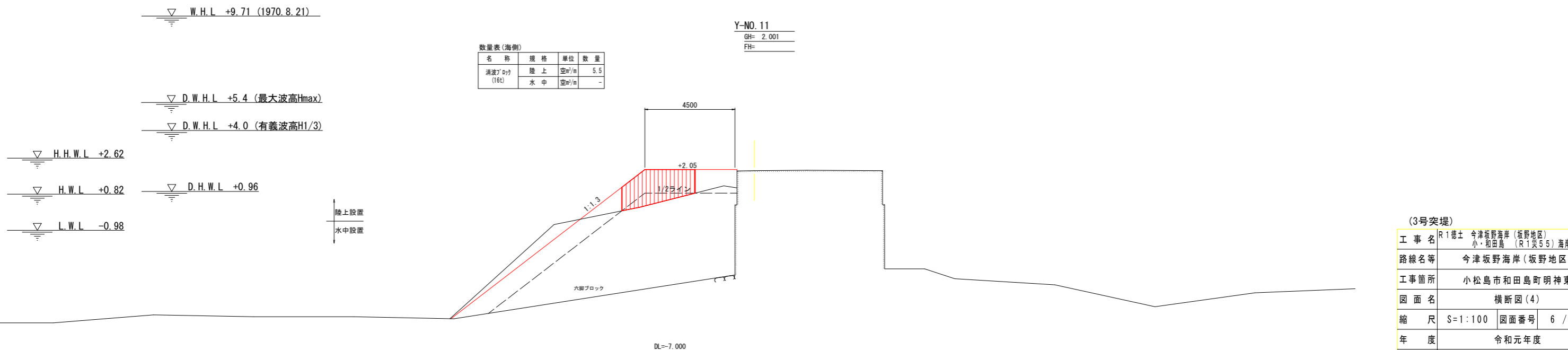
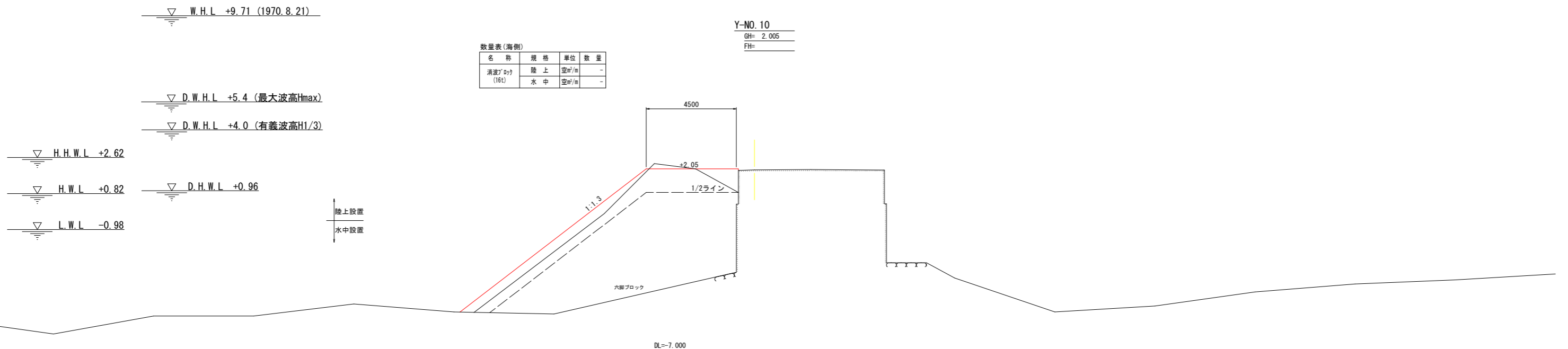
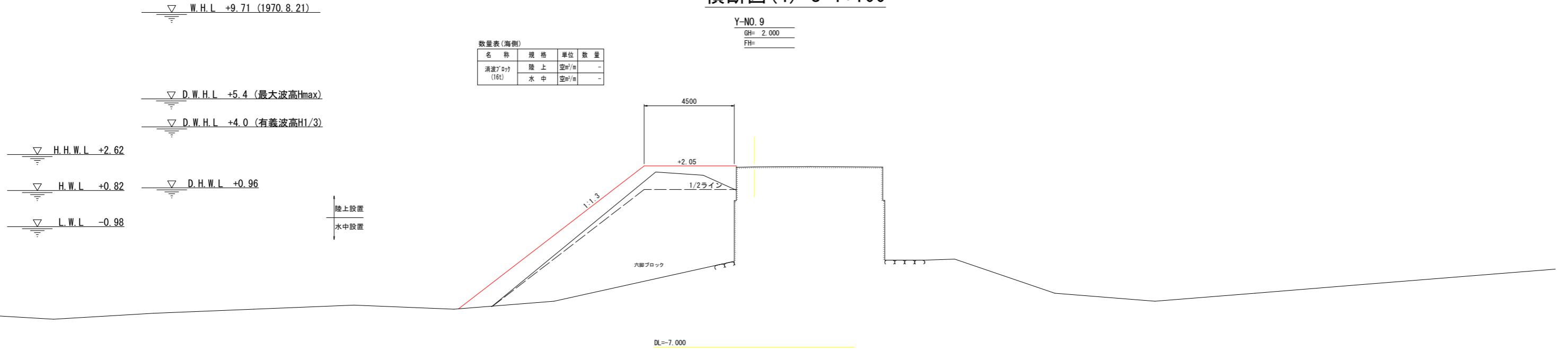
横断図(3) S=1:100



(3号突堤)

工事名	R1徳土 今津坂野海岸(坂野地区) 小・和田島 (R1災55) 海岸復旧工事
路線名等	今津坂野海岸(坂野地区)
工事箇所	小松島市和田島町明神東
図面名	横断図(3)
縮尺	S=1:100 図面番号 5 / 12
年度	令和元年度
事業者名	徳島県東部県土整備局<徳島>

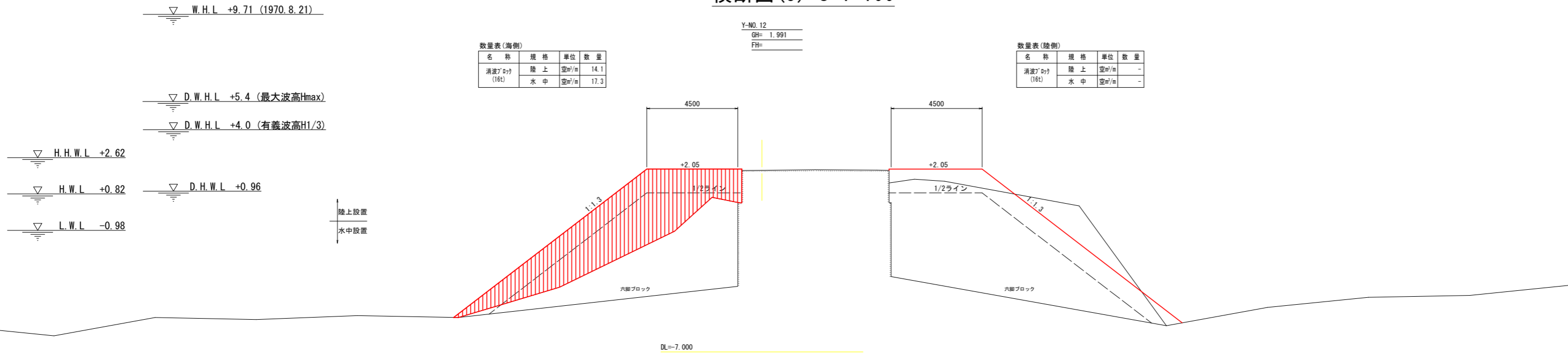
横断図(4) S=1:100



(3号突堤)

工事名	R1徳島 今津坂野海岸(坂野地区) 小・和田島 (R1災55) 海岸復旧工事		
路線名等	今津坂野海岸(坂野地区)		
工事箇所	小松島市和田島町明神東		
図面名	横断図(4)		
縮尺	S=1:100	図面番号	6 / 12
年度	令和元年度		
事業者名	徳島県東部県土整備局<徳島>		

横断図(5) S=1:100



数量表(海側)

名称	規格	単位	数量
消波ブロック (16t)	陸上	空m ³ /m	14.1
	水中	空m ³ /m	17.3

Y-NO. 12
GH= 1.991
FH=

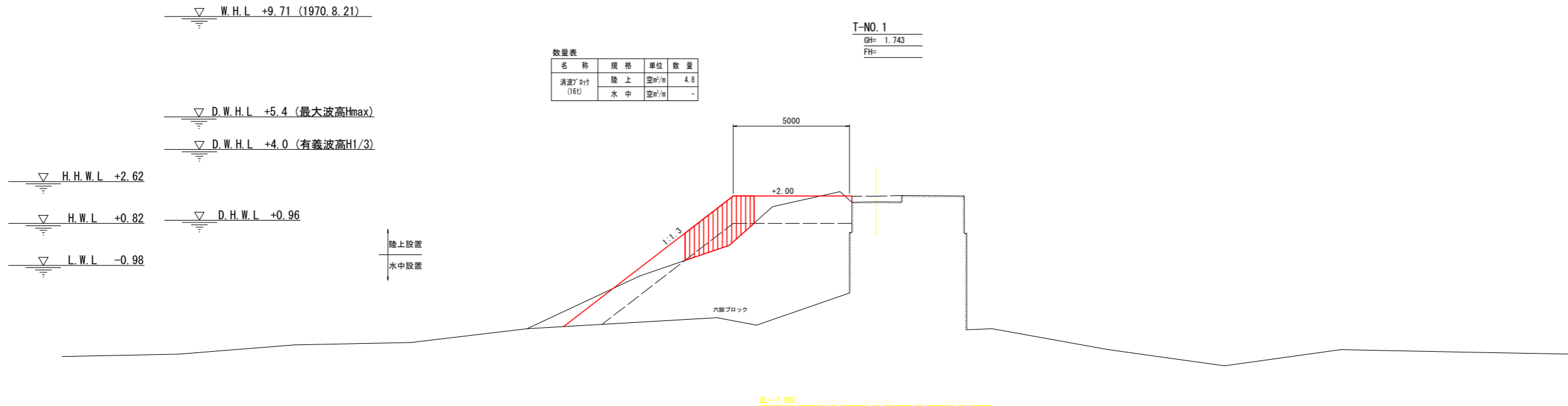
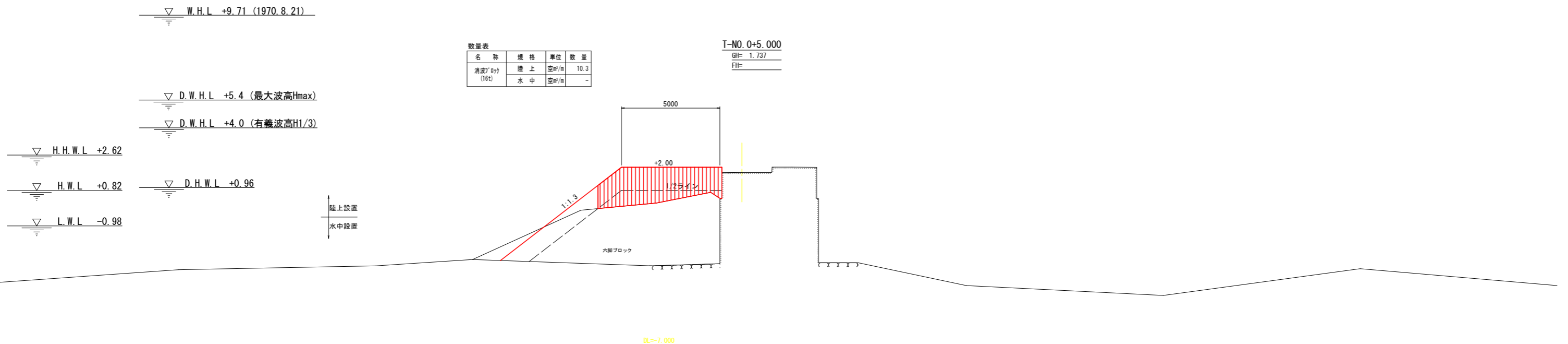
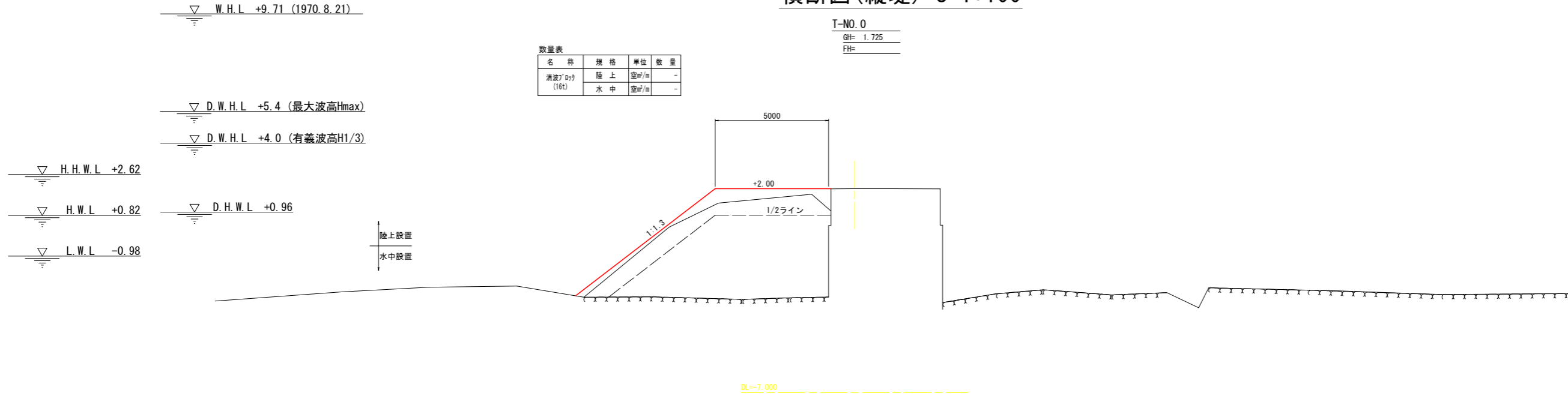
数量表(陸側)

名称	規格	単位	数量
消波ブロック (16t)	陸上	空m ³ /m	-
	水中	空m ³ /m	-

(3号突堤)

工事名	R1徳土 今津坂野海岸(坂野地区) 小・和田島 (R1災55) 海岸復旧工事		
路線名等	今津坂野海岸(坂野地区)		
工事箇所	小松島市和田島町明神東		
図面名	横断図(5)		
縮尺	S=1:100	図面番号	7 / 12
年度	令和元年度		
事業者名	徳島県東部県土整備局<徳島>		

横断図(縦堤) S=1:100

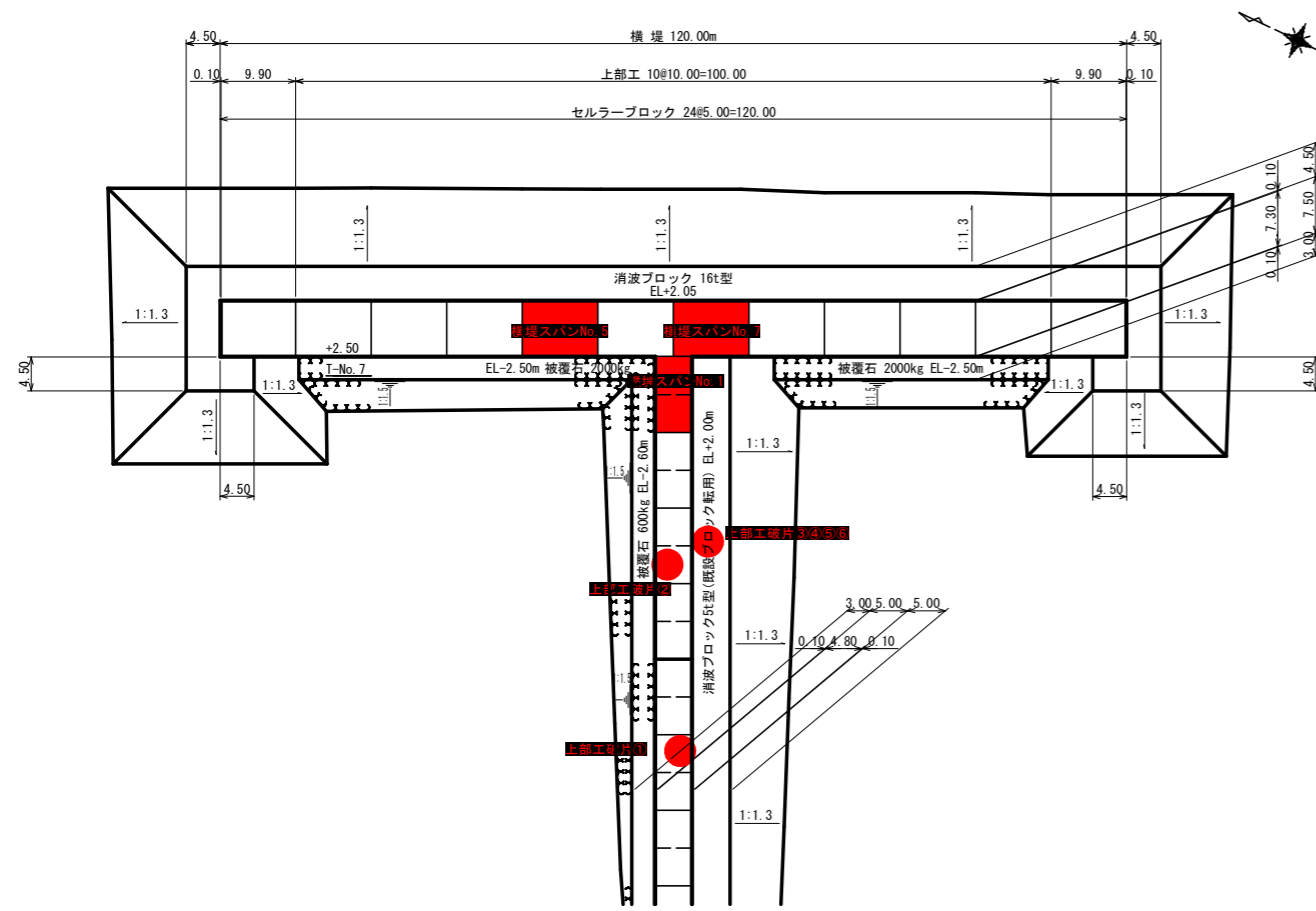


(3号突堤)	
工事名	R1徳土 今津坂野海岸(坂野地区) 小・和田島 (R1災5.5) 海岸復旧工事
路線名等	今津坂野海岸(坂野地区)
工事箇所	小松島市和田島町明神東
図面名	横断図(縦堤)
縮尺	S=1:100 図面番号 8 / 12
年度	令和元年度
事業者名	徳島県東部県土整備局<徳島>

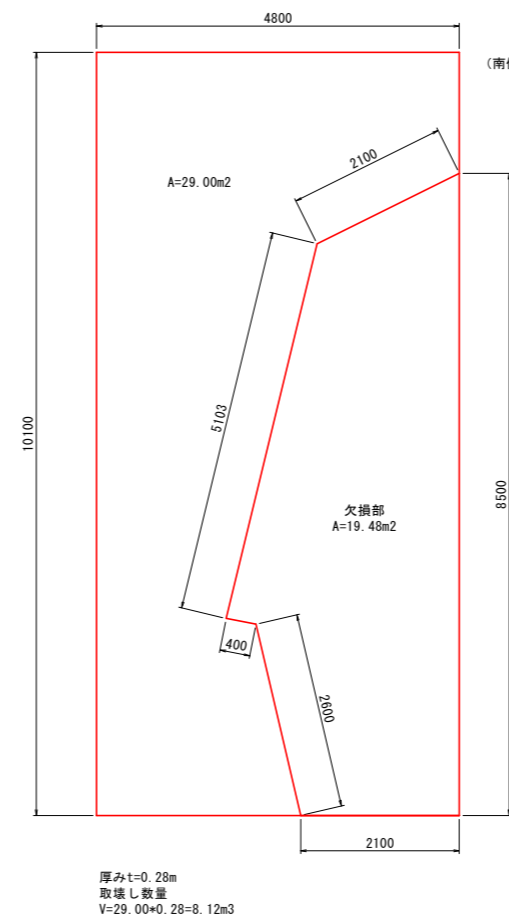
既設上部工損傷図

欠損図 S=1:50

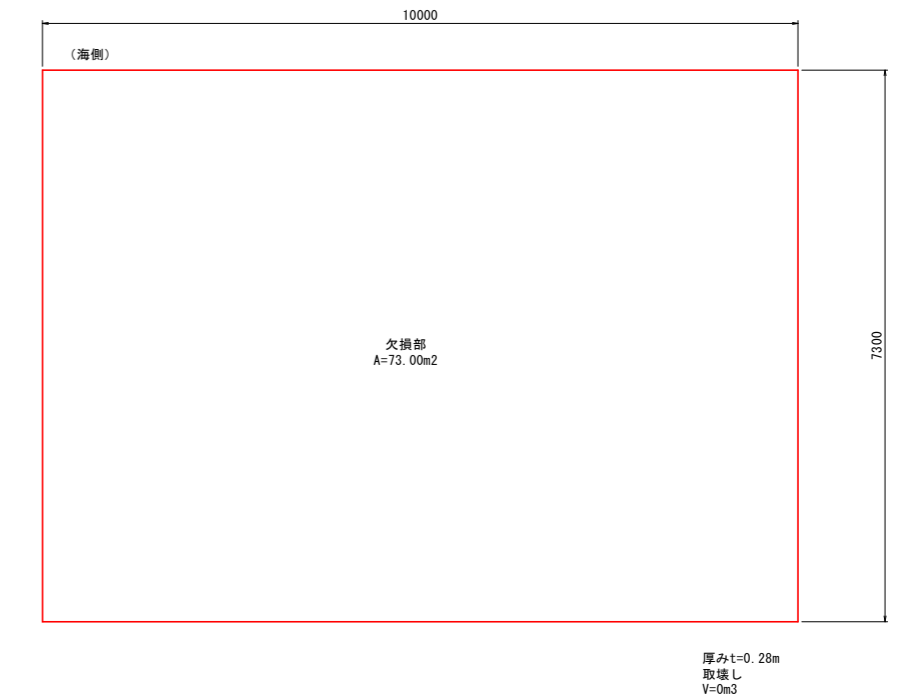
位置図 S=1:50



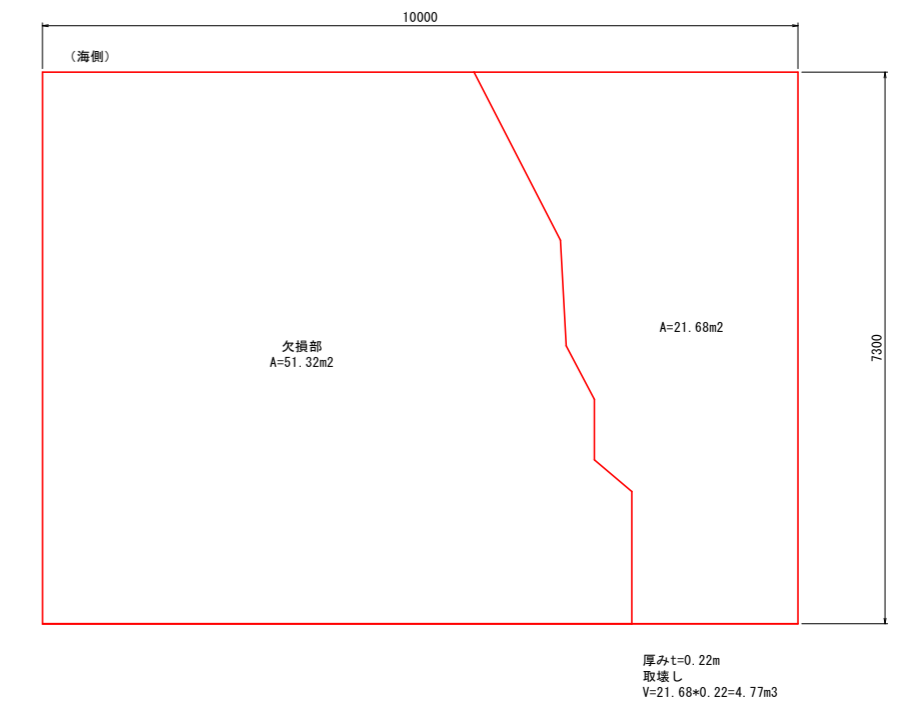
上部工欠損①
(横堤スパンNo. 1)



上部工欠損②
(横堤スパンNo. 7)

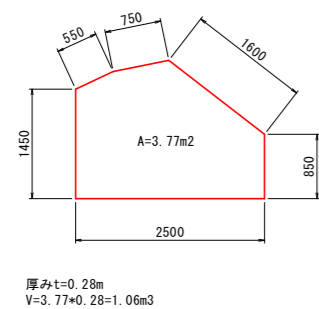


上部工欠損③
(横堤スパンNo. 5)

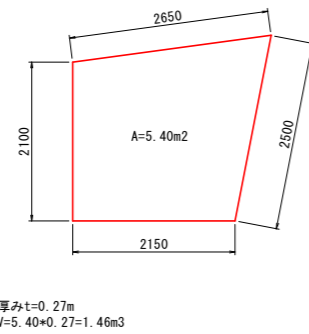


破片形状図 S=1:50

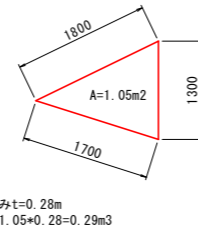
上部工破片①



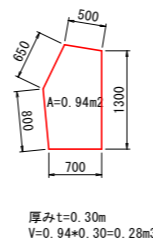
上部工破片②



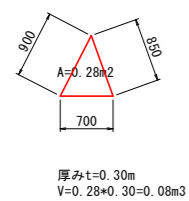
上部工破片③



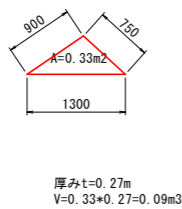
上部工破片④



上部工破片⑤



上部工破片⑥



既設上部工撤去数量

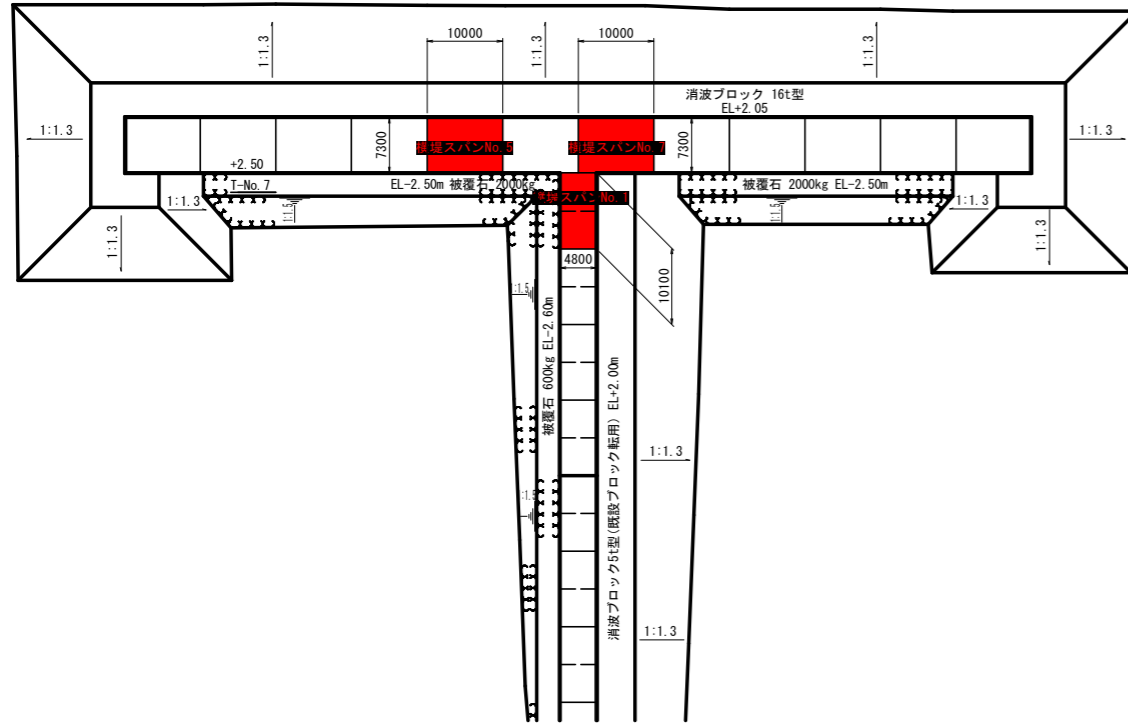
名称	面積 (m ²)	厚さ (m)	体積 (m ³)
横堤スパンNo. 1	29.00	0.28	8.12
横堤スパンNo. 5	21.68	0.22	4.77
破片1	3.77	0.28	1.06
破片2	5.40	0.27	1.46
破片3	1.05	0.28	0.29
破片4	0.94	0.30	0.28
破片5	0.28	0.30	0.08
破片6	0.33	0.27	0.09
合計			16.15

(3号突堤)

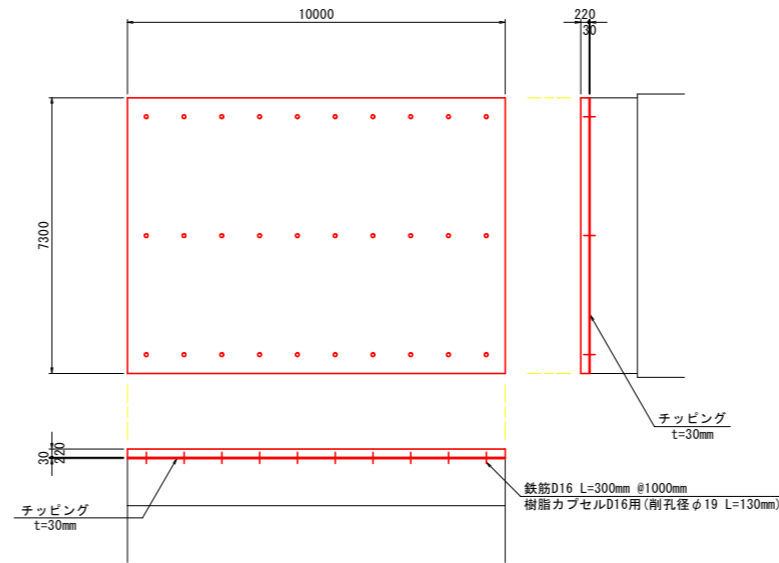
工事名	R1徳土 今津坂野海岸(坂野地区)小・和田島 (R1第55) 海岸復旧工事
路線名等	今津坂野海岸(坂野地区)
工事箇所	小松島市和田島町明神東
図面名	既設上部工損傷図
縮尺	図示 図面番号 9 / 12
年度	令和元年度
事業者名	徳島県東部県土整備局<徳島>

場所打ちコンクリート工構造図

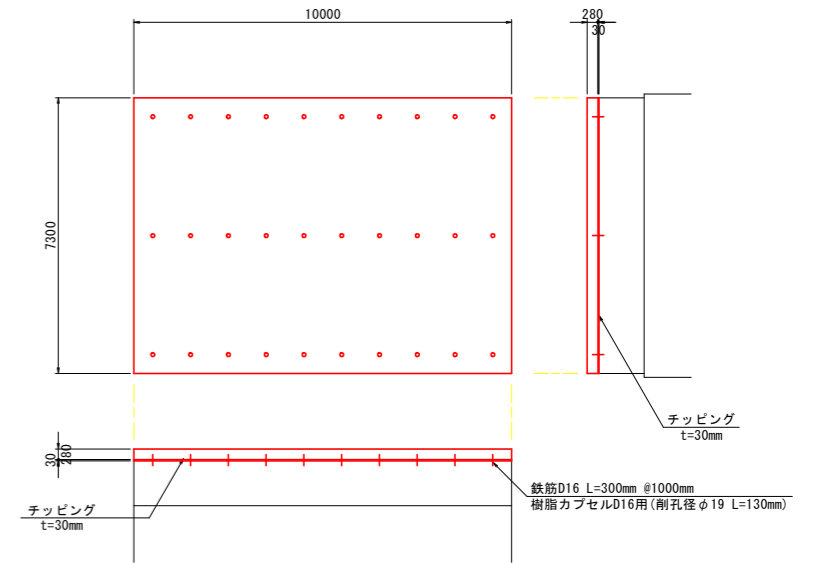
位置図 S=1:500



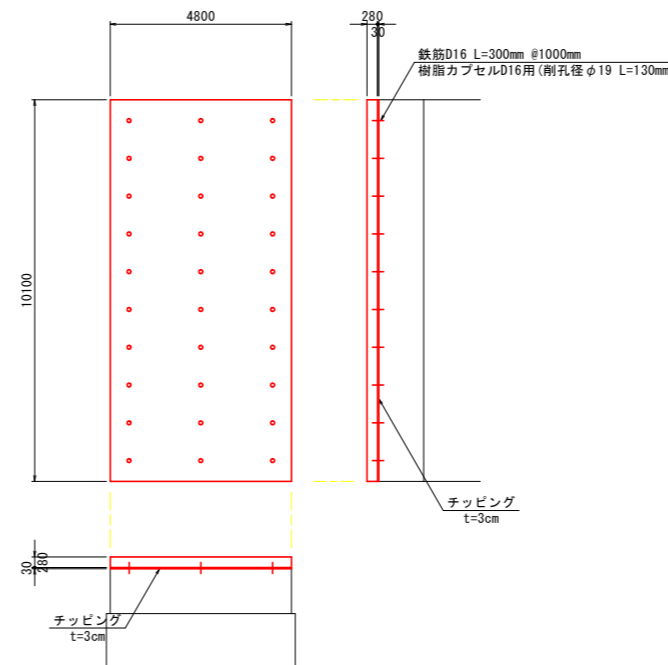
横堤スパンNo. 5
S=1:100



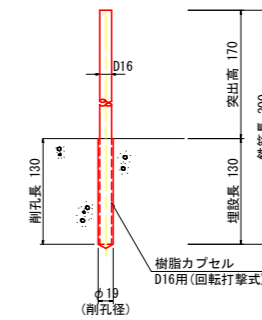
横堤スパンNo. 7
S=1:100



縦堤スパンNo. 1
S=1:100



鉄筋設置要領図 S=1:5



数量表 (1.0箇所当たり)

種別	規格	単位	数量	備考
鉄筋	SD345 D16 L=300	kg	0.468	1.56kg/m
樹脂カプセル	D16用	個	1	回転打撃式
削孔	削孔径φ19	m	0.130	穿孔:縦方向

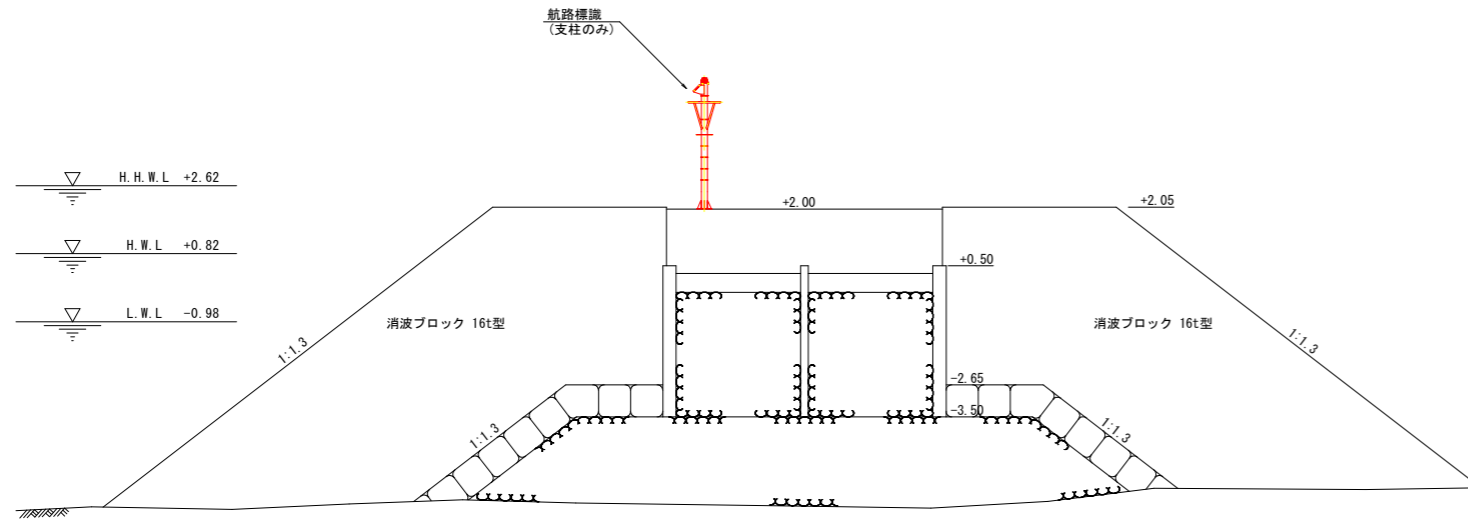
注) 1m間隔での差し筋施工を基本とする。

(3号突堤)

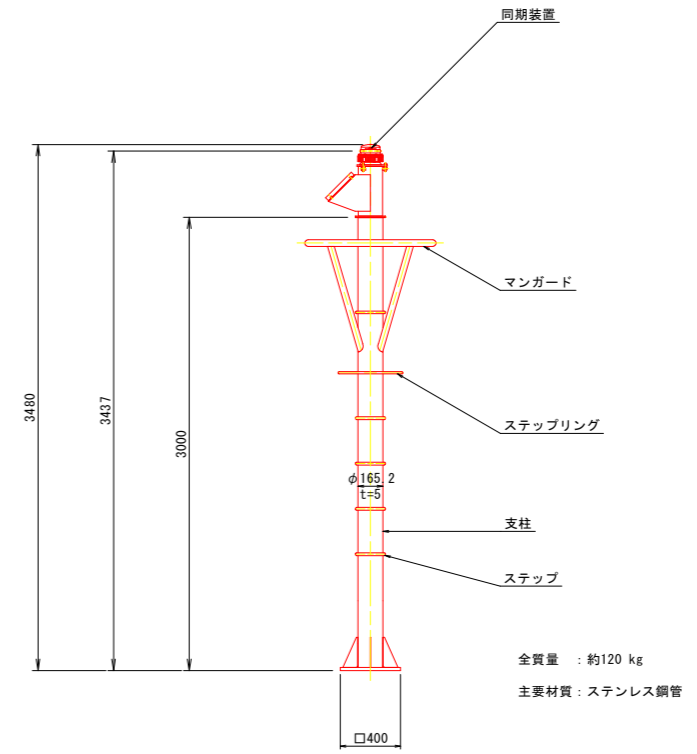
工事名	R1徳土 今津坂野海岸(坂野地区) 小・和島島 (R1災55) 海岸復旧工事
路線名等	今津坂野海岸(坂野地区)
工事箇所	小松島市和島町明神東
図面名	場所打ちコンクリート工構造図
縮尺	図示 図面番号 10 / 12
年度	令和元年度
事業者名	徳島県東部県土整備局<徳島>

標識工構造図

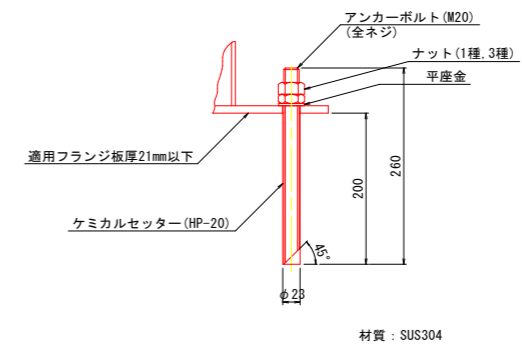
横堤端部 S=1:100



航路標識 S=1:25



航路標識アンカー部 S=1:5



(3号突堤)

工事名	R1徳土 今津坂野海岸(坂野地区) 小・和田島 (R1災55) 海岸復旧工
路線名等	今津坂野海岸(坂野地区)
工事箇所	小松島市和田島町明神東
図面名	標識工構造図
縮尺	図示 図面番号 11 / 12
年度	令和元年度
事業者名	徳島県東部県土整備局<徳島>

